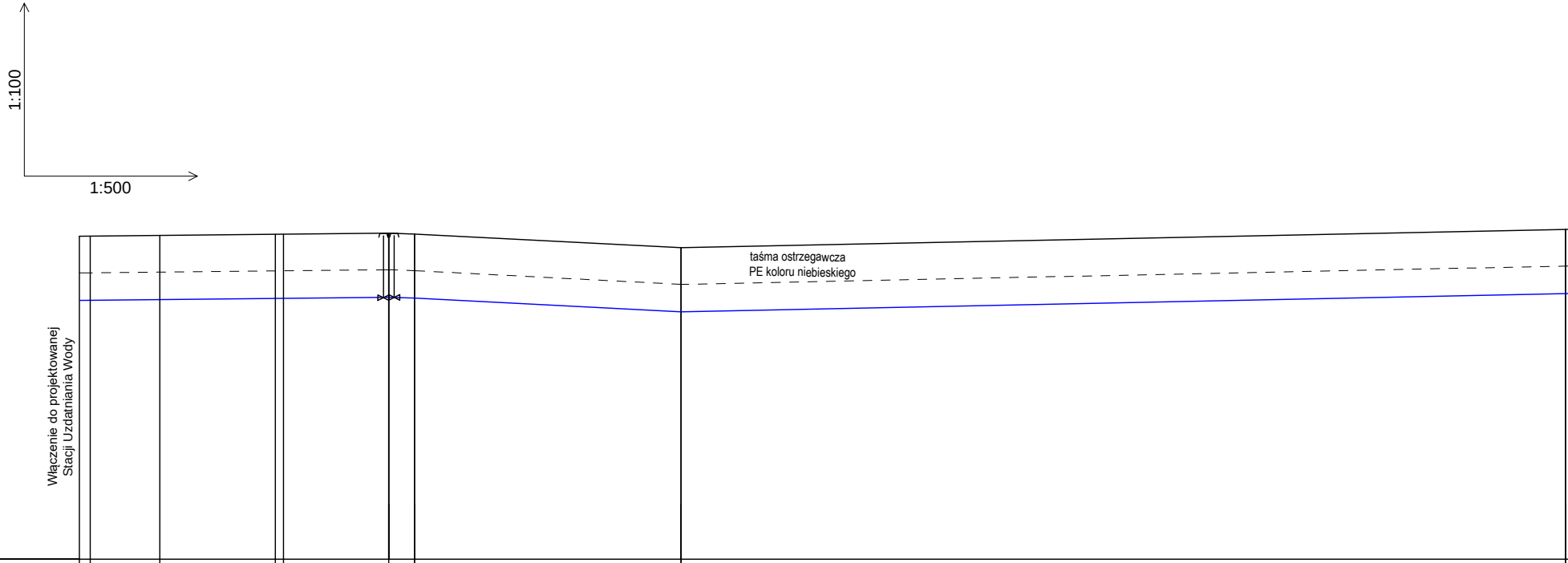
1:100
1:500
Włączenie do projektowanej
Stacji Uzdatniania Wody
taśma ostrzegawcza
PE koloru niebieskiego

Poziom porównawczy
210,00 m n.p.m.

Rzędna terenu projektowanego	217,05		217,05		217,07		217,09		217,09		217,12		217,10		216,80		217,20
Rzędna terenu istniejącego	217,05		217,05		217,07		217,09		217,09		217,12		217,10		216,80		217,20
Rzędna osi rurociągu [m]	215,65		215,65		215,67		215,69		215,69		215,72		215,70		215,40		215,80
Zagłębienie osi rurociągu	1,40		1,40		1,40		1,40		1,40		1,40		1,40		1,40		1,40
Odległości [m]		1,20		7,60		12,60		0,90		11,50		2,81		29,07		96,59	
Średnice, materiał	PE Ø 140x12,7mm																
Długość trasy [m]	0,00		1,20		8,80		21,40		22,30		33,80		36,61		65,68		162,27
	A1										A2						


217,50
217,60
217,50
217,60
216,10
216,20
1,40
1,40
53,64
111,51
PE Ø 140x12,7mm
215,91
327,42

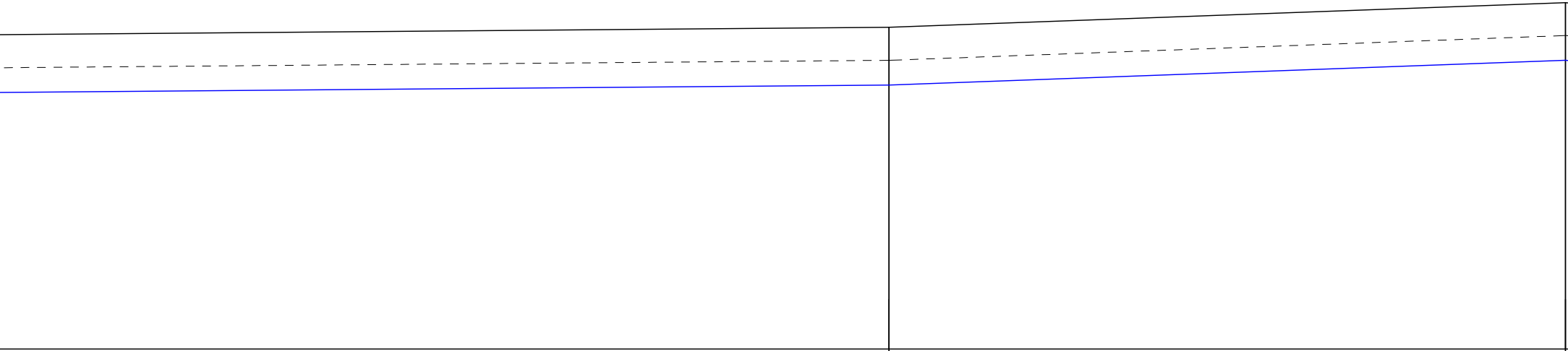

	217,80		218,40
	217,80		218,40
	216,40		217,00
	1,40		1,40
119,38		81,94	
PE Ø 140x12,7mm			
	446,80		528,74

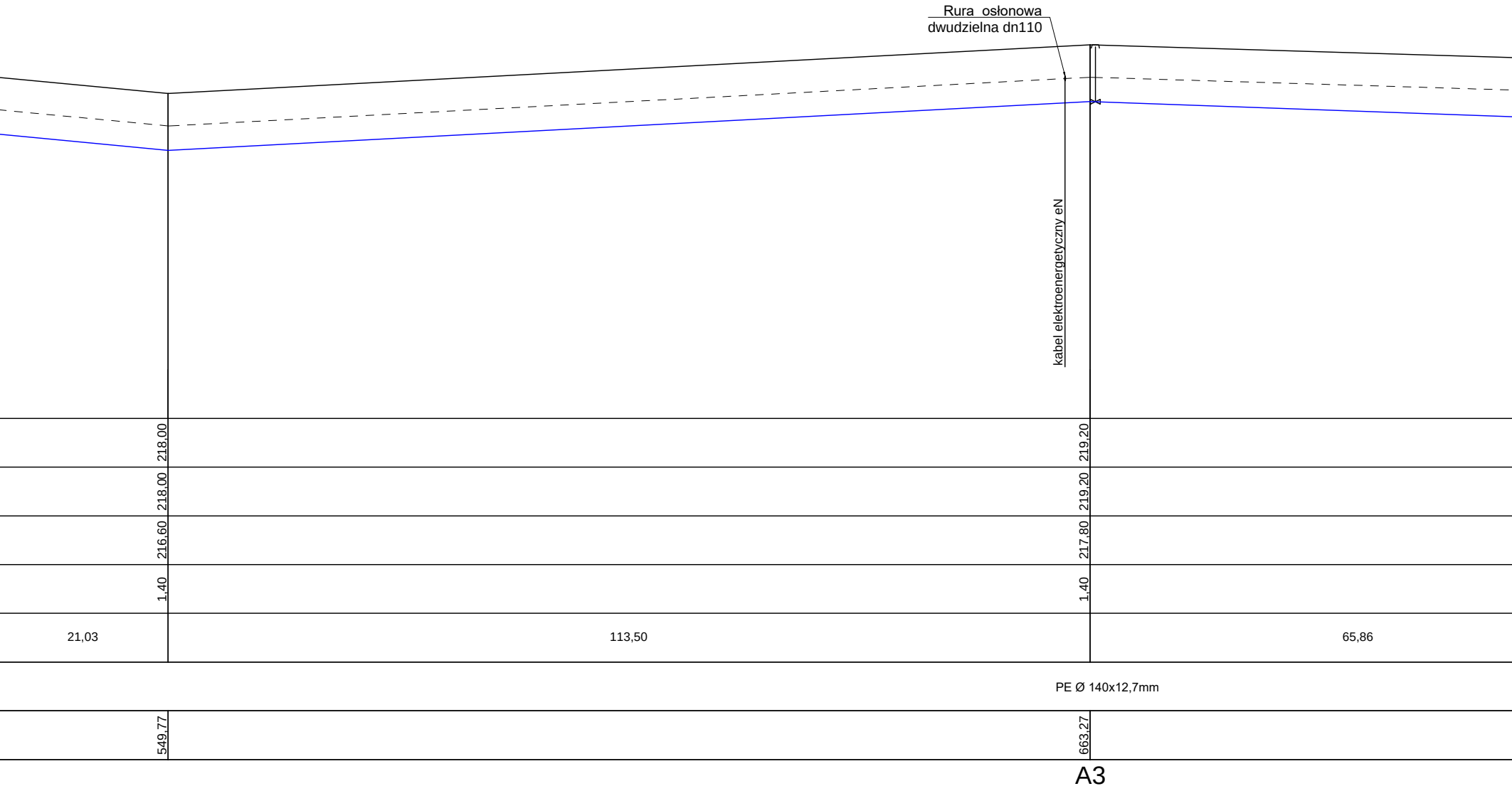
Rura osłonowa
dwudzielna dn110
kabel elektroenergetyczny eN
218,00
219,20
218,00
219,20
216,60
217,80
1,40
1,40
21,03
113,50
65,86
PE Ø 140x12,7mm
549,77
663,27
A3

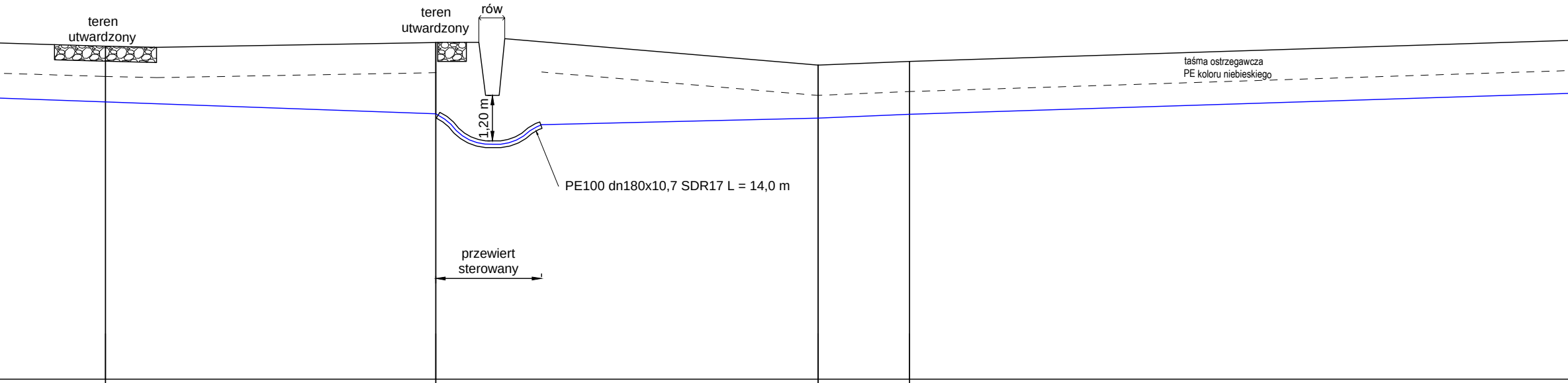
teren utwardzony
teren utwardzony
rów
1,20 m
PE100 dn180x10,7 SDR17 L = 14,0 m
przewiert sterowany
taśma ostrzegawcza
PE koloru niebieskiego

218,80		218,60		218,30		218,40	
218,80		218,60		218,30		218,40	
217,40		216,72		216,90		217,00	
1,40		1,88		1,40		1,40	
	43,65		50,57		12,12		110,43
					PE Ø 140x12,7mm		
729,13		772,78		823,35		835,47	

A4

A5


219,10
219,30
219,10
219,30
217,70
217,90
1,40
1,40
20,41
945,90
966,31
A6
A7

Wszystkie prawa zastrzeżone, łącznie z prawem reprodukcji lub udostępniania osobom trzecim tego rysunku lub jego części bez upoważnienia biura projektowego:
ARPA Projekt
/ Dz.U.24/1994, poz.83, art. 115 - 118

UWAGA!
1. Głębokość posadowienia uzbrojenia istniejącego podano orientacyjnie i należy liczyć się z tym, że w rzeczywistości wystąpią odstępstwa od podanych lokalizacji i głębokości, które przedstawiono na profilach.
2. W miejscu skrzyżowania projektowanej sieci z istniejącym uzbrojeniem podziemnym, przed przystąpieniem do robót należy wykonać przekopy kontrolne w celu dokładnego zlokalizowania uzbrojenia.
3. Wszystkie wymiary i wielkości należy sprawdzić na budowie

RYSUNEK:

PROFIL PODŁUŻNY - ODCINEK A1 - A7 | PT

INWESTYCJA:

BUDOWA SIECI WODOCIĄGOWEJ ZASILAJĄCEJ CENTRUM BRZYSK

ADRES:

Kłodawa, gm. Brzyska, powiat jasielski
jednostka ewidencyjna 180502_2.0004
dz. nr 466/1, 626, 465, 140, 376, 372, 370/4, 369/4, 369/3, 370/3, 367/1, 366/1, 361/1, 358/3, 358/4, 359/1, 353, 350, 337, 336, 333, 329, 327, 328, 322/6, 330/3, 330/2, 330/1, 331/2, 331/1, 322/9, 324/1, 323/2, 323/5, 335/2, 335/1, 340, 341, 342, 334, 332/1

Brzyska, gm. Brzyska, powiat jasielski
jednostka ewidencyjna 180502_2.0002
dz. nr 1735, 1737/7, 1737/5, 1737/4, 1737/3, 1737/1, 1737/11, 1737/10, 1708, 1707/3, 1707/2, 1707/6, 1707/9, 1707/10, 1707/7, 1315, 1709/1, 1709/2, 1711/1, 1713/3, 1713/1, 1713/5, 1141, 1715/3, 1715/5, 1715/4, 1715/2, 1716, 1714, 1302/3, 1303/2, 1303/3, 1303/6, 1303/7, 1302/2, 1302/13, 1157/10, 1156/2, 1154, 1153/1, 1152/2, 1152/1, 1139/1, 1137, 1083/1, 1086/1, 1136/1, 1135/1, 1134/1, 1134/3, 1133, 1839/3, 1839/1, 1839/6, 1839/5, 1128, 1126, 1125, 1121/2, 1121/6, 1094, 1095/1, 1095/2, 1091, 1087/1, 1087/2, 1093/4, 1093/3, 1092/3, 1092/1, 1777, 1096/6, 1096/5, 1096/3, 1096/4, 1097, 1098/1, 1098/2, 929/3, 1010/2, 1086/3, 1086/4, 1084, 1068, 1067, 1085, 1065/2, 1088, 1089, 1090/1, 1019, 1018/2, 1017, 1016, 1828, 1021/3, 1021/4, 1021/1, 1778/1, 1778/2, 1075, 1074/7, 1074/6, 1074/5, 1074/4, 1073, 1057/2, 1072/2, 1078/5, 1776, 1061/2, 1082/2, 1082/1, 1081, 1080, 1069, 1070/1, 1071, 1070/2, 1061/3, 1057/1, 1055/3, 1055/8, 1056/2, 1054, 1821, 1031/2, 1030/4, 1055/5, 1062, 1029, 1028, 1027/1, 1027/2, 1025/2, 1025/3, 1026, 1025/5, 1022, 1023, 1024/1, 923, 922, 440, 921/1, 644/6, 642/2, 635/9, 443, 442/6, 442/7, 442/8, 442/4, 441, 438, 437, 439/3, 439/4, 439/5, 436, 434, 391/2, 391/1, 388/1, 392/1, 392/2, 396, 1303/1, 1303/4, 1303/10, 1705, 1692/3, 1691, 1690, 1689, 1688, 1687/1, 1686, 1685, 1684, 1774, 1683/1, 1682, 1681, 1680/1, 1679/1, 1678/2, 1677/3, 1676/2, 1675/2, 1674, 1675/4, 1675/3, 1672/1, 1671, 1654/3, 1654/1, 1676/3, 1677/1, 1677/2, 1678/1, 1693/1, 1694, 1652, 1651/1, 1653, 1654/2, 1657, 1670, 1588, 1587/3, 1586, 1585, 1587/5, 432, 431, 433, 1049/2, 1051, 1584, 1627, 1050/1, 1048, 1047.

INWESTOR:
Gmina Brzyska
38-212 Brzyska 1

ARPAPROJEKT
ul. 3 Maja 55, 36 - 200 Brzozów
tel. 013 424 13 52
biuro@arpaprojekt.pl

ZESPÓŁ PROJEKTOWY:

PROJEKTANT:
mgr inż. Paweł KUŹNIAR
Uprawnienia budowlane do projektowania i kierowania robotami budowlanymi bez ograniczeń w specjalności instalacyjnej w zakresie sieci, instalacji i urządzeń cieplnych, wentylacyjnych, gazowych, wodociągowych i kanalizacyjnych nr weid. PDK/0272/PWOS/13)

SPRAWDZAJĄCY:
mgr inż. Jarosław BODNAR
Uprawnienia budowlane do projektowania i kierowania robotami budowlanymi bez ograniczeń w specjalności instalacyjnej w zakresie sieci, instalacji i urządzeń cieplnych, wentylacyjnych, gazowych, wodociągowych i kanalizacyjnych nr weid. PDK/0093/PWOS/13)

DATA:	FORMAT:	SKALA:	REWIZJA:	NR RYS:	KREŚLIŁ:
07.2023	297x2100	1:100/1:500		RYS-1	KK